

OBJAŚNIENIA
DROGI

proj. chodnik 2,5m (2,65m z krawężnikiem)

proj. zatoka postojowa

istn. jezdnia drogi powiatowej+ nakładka

proj. poszerzenie jezdni drogi powiatowej

proj. pobocze jezdni drogi powiatowej

proj. zjazdy z kostki betonowej

proj. umocnienie skarp

istn. rowy przydrożne do odmulenia i regulacji

proj. oś drogi

istn. oś drogi

proj. bariera U11a

proj. bariera drogowa N2W1A

1 OTWÓR DO 3M

1A. OTWÓR KONSTRUKCJI JEZDNI

12.8

zmiana spadku nawierzchni

istn. drzewo do wycinki

istniejące granice działek

granica istn. pasa drogowego

granica robót

granica rozbudowy drogi powiatowej 2925C

ograniczenie w korzystaniu z nieruchomości dla powiązania z drogami innej kategorii

ograniczenie w korzystaniu z nieruchomości dla przebudowy rowów

działki istniejące objęte zakresem inwestycji

działka do podziału

działki do przejęcia w całości pod pas drogowy

działki z ograniczonym korzystaniem z nieruchomości dla przebudowy istn. rowów

działki z ograniczonym korzystaniem z nieruchomości dla powiązania z drogami innej kategorii

Starostwo Powiatowe

Włocławek

projektant

z dnia 24.02.2021

2.012.11.2021

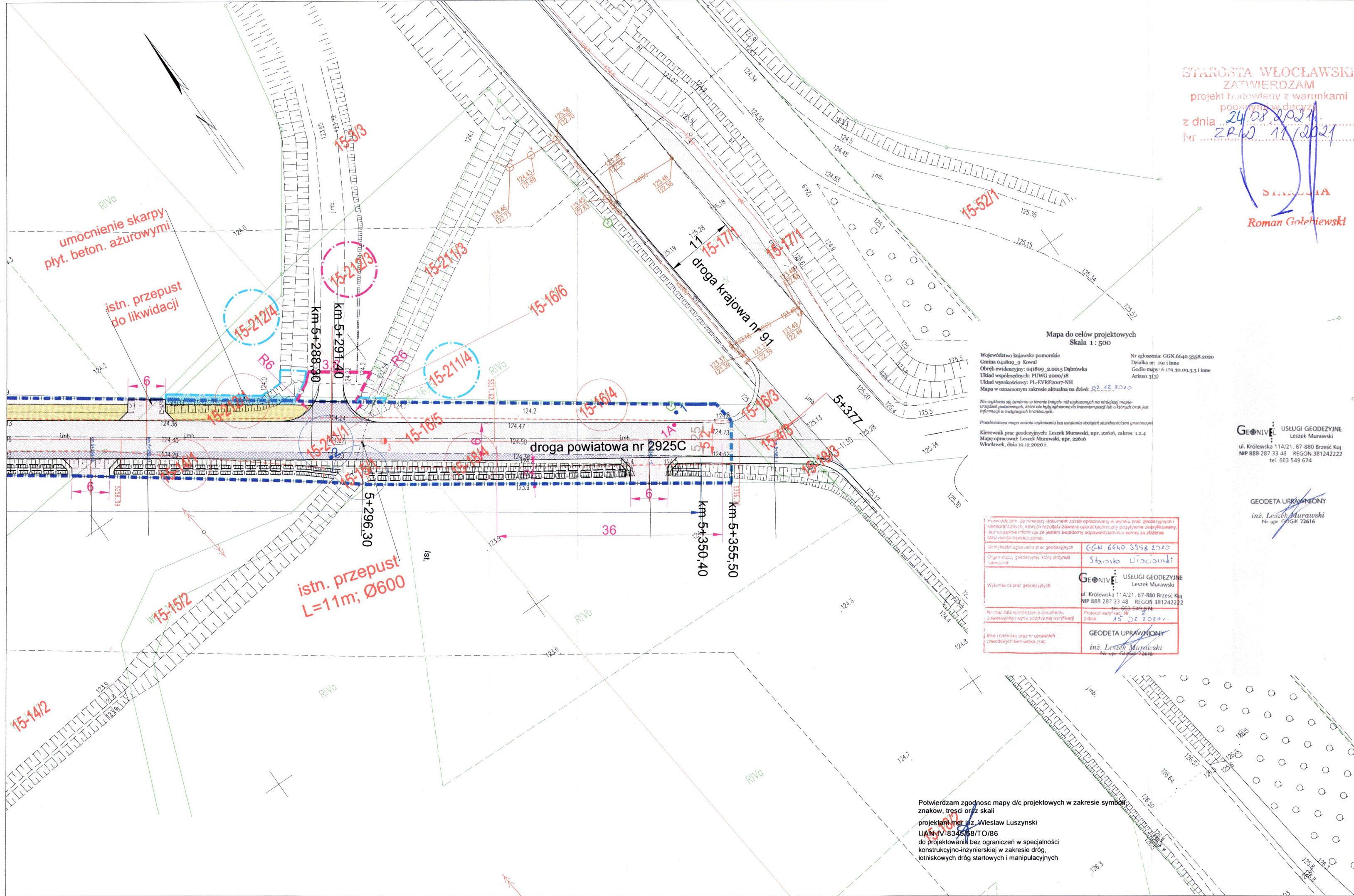
STAROSTA

Roman Golebiewski

| | | | | | |
|---------------------------------------|---------------------------------------|-----------|---|----------------|--------|
| buro projektowe: | INŻDRÓG s.c. | inwestor: | Zarząd Powiatu Włocławskiego | znak projektu: | 20-16 |
| | ul. Chęcińska 10A/28, 88-300 Głuchów | | ul. Cyganka 28 | | zad. 3 |
| | tel. (56) 4036042, biuro@inzedrog.com | | 87-800 Włocławek | | |
| tytuł projektu: | Rozbudowa drogi powiatowej nr 2925C | | Czerniewiczki - Ossówek - odcinek ok. 2,2km | | |
| adres biura: | Krysina i Wiesław Łuszyński | | | | |
| ul. Chęcińska 10A/28, 88-300 Głuchów | | | | | |
| tel. (56) 4036042, biuro@inzedrog.com | | | | | |
| branża projektu: | ARCHITEKTONICZNO-BUDOWLANE | | | | |
| stadium projektu: | PROJEKT | | | | |
| numer i zakres uprawnienia: | Uprawnienia nr UAN-IV-8346/58/TO/86 | | | | |
| projektant: | mgr inż. Wiesław Łuszyński | | | | |
| mgr inż. Wiesław Łuszyński | | | | | |
| mgr inż. Edyta Misiak | | | | | |
| mgr inż. Edyta Misiak | | | | | |
| mgr inż. Krysina Łuszyńska | | | | | |
| mgr inż. Krysina Łuszyńska | | | | | |
| tytuł rysunku: | PLAN SYTUACYJNO-WYSOKOŚCIOWY | | | | |
| nr rysunku: | 1.5 | | | | |
| skala rysunku: | 1:500 | | | | |
| data rysunku: | 26 lipca 2021 | | | | |

Potwierdzam zgodność mapy d/c projektowych w zakresie symboli, znaków, treści oraz skali.
projektant mgr inż. Wiesław Łuszyński
UAN-IV-8346/58/TO/86
do projektowania bez ograniczeń w specjalności konstrukcyjno-inżynierskiej w zakresie dróg, lotniskowych dróg startowych i manipulacyjnych

Mapa do celów projektowych
Skala 1:500
Województwo łódzkie pomorskie
Gmina Łęka, g. Kowal
Obręb ewidencyjny: 04105, 04106, 04107, 04108, 04109, 04110, 04111, 04112, 04113, 04114, 04115, 04116, 04117, 04118, 04119, 04120, 04121, 04122, 04123, 04124, 04125, 04126, 04127, 04128, 04129, 04130, 04131, 04132, 04133, 04134, 04135, 04136, 04137, 04138, 04139, 04140, 04141, 04142, 04143, 04144, 04145, 04146, 04147, 04148, 04149, 04150, 04151, 04152, 04153, 04154, 04155, 04156, 04157, 04158, 04159, 04160, 04161, 04162, 04163, 04164, 04165, 04166, 04167, 04168, 04169, 04170, 04171, 04172, 04173, 04174, 04175, 04176, 04177, 04178, 04179, 04180, 04181, 04182, 04183, 04184, 04185, 04186, 04187, 04188, 04189, 04190, 04191, 04192, 04193, 04194, 04195, 04196, 04197, 04198, 04199, 04200, 04201, 04202, 04203, 04204, 04205, 04206, 04207, 04208, 04209, 04210, 04211, 04212, 04213, 04214, 04215, 04216, 04217, 04218, 04219, 04220, 04221, 04222, 04223, 04224, 04225, 04226, 04227, 04228, 04229, 04230, 04231, 04232, 04233, 04234, 04235, 04236, 04237, 04238, 04239, 04240, 04241, 04242, 04243, 04244, 04245, 04246, 04247, 04248, 04249, 04250, 04251, 04252, 04253, 04254, 04255, 04256, 04257, 04258, 04259, 04260, 04261, 04262, 04263, 04264, 04265, 04266, 04267, 04268, 04269, 04270, 04271, 04272, 04273, 04274, 04275, 04276, 04277, 04278, 04279, 04280, 04281, 04282, 04283, 04284, 04285, 04286, 04287, 04288, 04289, 04290, 04291, 04292, 04293, 04294, 04295, 04296, 04297, 04298, 04299, 04300, 04301, 04302, 04303, 04304, 04305, 04306, 04307, 04308, 04309, 04310, 04311, 04312, 04313, 04314, 04315, 04316, 04317, 04318, 04319, 04320, 04321, 04322, 04323, 04324, 04325, 04326, 04327, 04328, 04329, 04330, 04331, 04332, 04333, 04334, 04335, 04336, 04337, 04338, 04339, 04340, 04341, 04342, 04343, 04344, 04345, 04346, 04347, 04348, 04349, 04350, 04351, 04352, 04353, 04354, 04355, 04356, 04357, 04358, 04359, 04360, 04361, 04362, 04363, 04364, 04365, 04366, 04367, 04368, 04369, 04370, 04371, 04372, 04373, 04374, 04375, 04376, 04377, 04378, 04379, 04380, 04381, 04382, 04383, 04384, 04385, 04386, 04387, 04388, 04389, 04390, 04391, 04392, 04393, 04394, 04395, 04396, 04397, 04398, 04399, 04400, 04401, 04402, 04403, 04404, 04405, 04406, 04407, 04408, 04409, 04410, 04411, 04412, 04413, 04414, 04415, 04416, 04417, 04418, 04419, 04420, 04421, 04422, 04423, 04424, 04425, 04426, 04427, 04428, 04429, 04430, 04431, 04432, 04433, 04434, 04435, 04436, 04437, 04438, 04439, 04440, 04441, 04442, 04443, 04444, 04445, 04446, 04447, 04448, 04449, 04450, 04451, 04452, 04453, 04454, 04455, 04456, 04457, 04458, 04459, 04460, 04461, 04462, 04463, 04464, 04465, 04466, 04467, 04468, 04469, 04470, 04471, 04472, 04473, 04474, 04475, 04476, 04477, 04478, 04479, 04480, 04481, 04482, 04483, 04484, 04485, 04486, 04487, 04488, 04489, 04490, 04491, 04492, 04493, 04494, 04495, 04496, 04497, 04498, 04499, 04500, 04501, 04502, 04503, 04504, 04505, 04506, 04507, 04508, 04509, 04510, 04511, 04512, 04513, 04514, 04515, 04516, 04517, 04518, 04519, 04520, 04521, 04522, 04523, 04524, 04525, 04526, 04527, 04528, 04529, 04530, 04531, 04532, 04533, 04534, 04535, 04536, 04537, 04538, 04539, 04540, 04541, 04542, 04543, 04544, 04545, 04546, 04547, 04548, 04549, 04550, 04551, 04552, 04553, 04554, 04555, 04556, 04557, 04558, 04559, 04560, 04561, 04562, 04563, 04564, 04565, 04566, 04567, 04568, 04569, 04570, 04571, 04572, 04573, 04574, 04575, 04576, 04577, 04578, 04579, 04580, 04581, 04582, 04583, 04584, 04585, 04586, 04587, 04588, 04589, 04590, 04591, 04592, 04593, 04594, 04595, 04596, 04597, 04598, 04599, 04600, 04601, 04602, 04603, 04604, 04605, 04606, 04607, 04608, 04609, 04610, 04611, 04612, 04613, 04614, 04615, 04616, 04617, 04618, 04619, 04620, 04621, 04622, 04623, 04624, 04625, 04626, 04627, 04628, 04629, 04630, 04631, 04632, 04633, 04634, 04635, 04636, 04637, 04638, 04639, 04640, 04641, 04642, 04643, 04644, 04645, 04646, 04647, 04648, 04649, 04650, 04651, 04652, 04653, 04654, 04655, 04656, 04657, 04658, 04659, 04660, 04661, 04662, 04663, 04664, 04665, 04666, 04667, 04668, 04669, 04670, 04671, 04672, 04673, 04674, 04675, 04676, 04677, 04678, 04679, 04680, 04681, 04682, 04683, 04684, 04685, 04686, 04687, 04688, 04689, 04690, 04691, 04692, 04693, 04694, 04695, 04696, 04697, 04698, 04699, 04700, 04701, 04702, 04703, 04704, 04705, 04706, 04707, 04708, 04709, 04710, 04711, 04712, 04713, 04714, 04715, 04716, 04717, 04718, 04719, 04720, 04721, 04722, 04723, 04724, 04725, 04726, 04727, 04728, 04729, 04730, 04731, 04732, 04733, 04734, 04735, 04736, 04737, 04738, 04739, 04740, 04741, 04742, 04743, 04744, 04745, 04746, 04747, 04748, 04749, 04750, 04751, 04752, 04753, 04754, 04755, 04756, 04757, 04758, 04759, 04760, 04761, 04762, 04763, 04764, 04765, 04766, 04767, 04768, 04769, 04770, 04771, 04772, 04773, 04774, 04775, 04776, 04777, 04778, 04779, 04780, 04781, 04782, 04783, 04784, 04785, 04786, 04787, 04788, 04789, 04790, 04791, 04792, 04793, 04794, 04795, 04796, 04797, 04798, 04799, 04800, 04801, 04802, 04803, 04804, 04805, 04806, 04807, 04808, 04809, 04810, 04811, 04812, 04813, 04814, 04815, 04816, 04817, 04818, 04819, 04820, 04821, 04822, 04823, 04824, 04825, 04826, 04827, 04828, 04829, 04830, 04831, 04832, 04833, 04834, 04835, 04836, 04837, 04838, 04839, 04840, 04841, 04842, 04843, 04844, 04845, 04846, 04847, 04848, 04849, 04850, 04851, 04852, 04853, 04854, 04855, 04856, 04857, 04858, 04859, 04860, 04861, 04862, 04863, 04864, 04865, 04866, 04867, 04868, 04869, 04870, 04871, 04872, 04873, 04874, 04875, 04876, 04877, 04878, 04879, 04880, 04881, 04882, 04883, 04884, 04885, 04886, 04887, 04888, 04889, 04890, 04891, 04892, 04893, 04894, 04895, 04896, 04897, 04898, 04899, 04900, 04901, 04902, 04903, 04904, 04905, 04906, 04907, 04908, 04909, 04910, 04911, 04912, 04913, 04914, 04915, 04916, 04917, 04918, 04919, 04920, 04921, 04922, 04923, 04924, 04925, 04926, 04927, 04928, 04929, 04930, 04931, 04932, 04933, 04934, 04935, 04936, 04937, 04938, 04939, 04940, 04941, 04942, 04943, 04944, 04945, 04946, 04947, 04948, 04949, 04950, 04951, 04952, 04953, 04954, 04955, 04956, 04957, 04958, 04959, 04960, 04961, 04962, 04963, 04964, 04965, 04966, 04967, 04968, 04969, 04970, 04971, 04972, 04973, 04974, 04975, 04976, 04977, 04978, 04979, 04980, 04981, 04982, 04983, 04984, 04985, 04986, 04987, 04988, 04989, 04990, 04991, 04992, 04993, 04994, 04995, 04996, 04997, 04998, 04999, 05000, 05001, 05002, 05003, 05004, 05005, 05006, 05007, 05008, 05009, 05010, 05011, 05012, 05013, 05014, 05015, 05016, 05017, 05018, 05019, 05020, 05021, 05022, 05023, 05024, 05025, 05026, 05027, 05028, 05029, 05030, 05031, 05032, 05033, 05034, 05035, 05036, 05037, 05038, 05039, 05040, 05041, 05042, 05043, 05044, 05045, 05046, 05047, 05048, 05049, 05050, 05051, 05052, 05053, 05054, 05055, 05056, 05057, 05058, 05059, 05060, 05061, 05062, 05063, 05064, 05065, 05066, 05067, 05068, 05069, 05070, 05071, 05072, 05073, 05074, 05075, 05076, 05077, 05078, 05079, 05080, 05081, 05082, 05083, 05084, 05085, 05086, 05087, 05088, 05089, 05090, 05091, 05092, 05093, 05094, 05095, 05096, 05097, 05098, 05099, 05100, 05101, 05102, 05103, 05104, 05105, 05106, 05107, 05108, 05109, 05110, 05111, 05112, 05113, 05114, 05115, 05116, 05117, 05118, 05119, 05120, 05121, 05122, 05123, 05124, 05125, 05126, 05127, 05128, 05129, 05130, 05131, 05132, 05133, 05134, 05135, 05136, 05137, 05138, 05139, 05140, 05141, 05142, 05143, 05144, 05145, 05146, 05147, 05148, 05149, 05150, 05151, 05152, 05153, 05154, 05155, 05156, 05157, 05158, 05159, 05160, 05161, 05162, 05163, 05164, 05165, 05166, 05167, 05168, 05169, 05170, 05171, 05172, 05173, 05174, 05175, 05176, 05177, 05178, 05179, 05180, 05181, 05182, 05183, 05184, 05185, 05186, 05187, 05188, 05189, 05190, 05191, 05192, 05193, 05194, 05195, 05196, 05197, 05198, 05199, 05200, 05201, 05202, 05203, 05204, 05205, 05206, 05207, 05208, 05209, 05210, 05211, 05212, 05213, 05214, 05215, 05216, 05217, 05218, 05219, 05220, 05221, 05222, 05223, 05224, 05225, 05226, 05227, 05228, 05229, 05230, 05231, 05232, 05233, 05234, 05235, 05236, 05237, 05238, 05239, 05240, 05241, 05242, 05243, 05244, 05245, 05246, 05247, 05248, 05249, 05250, 05251, 05252, 05253, 05254, 05255, 05256, 05257, 05258, 05259, 05260, 05261, 05262, 05263, 05264, 05265, 05266, 05267, 05268, 05269, 05270, 05271, 05272, 05273, 05274, 05275, 05276, 05277, 05278, 05279, 05280, 05281, 05282, 05283, 05284, 05285, 05286, 05287, 05288, 05289, 05290, 05291, 05292, 05293, 05294, 05295, 05296, 05297, 05298, 05299, 05300, 05301, 05302, 05303, 05304, 05305, 05306, 05307, 05308, 05309, 05310, 05311, 05312, 05313, 05314, 05315, 05316, 05317, 05318, 05319, 05320, 05321, 05322, 05323, 05324, 05325, 05326, 05327, 05328, 05329, 05330, 05331, 05332, 05333, 05334, 05335, 05336, 05337, 05338, 05339, 05340, 05341, 05342, 05343, 05344, 05345, 05346, 05347, 05348, 05349, 05350, 05351, 05352, 05353, 05354, 05355, 05356, 05357, 05358, 05359, 05360, 05361, 05362, 05363, 05364, 05365, 05366, 05367, 05368, 05369, 05370, 05371, 05372, 05373, 05374, 05375, 05376, 05377, 05378, 05379, 05380, 05381, 05382, 05383, 05384, 05385, 05386, 05387, 05388, 05389, 05390, 05391, 05392, 05393, 05394, 05395, 05396, 05397, 05398, 05399, 05400, 05401, 05402, 05403, 05404, 05405, 05406, 05407, 05408, 05409, 05410, 05411, 05412, 05413, 05414, 05415, 05416, 05417, 05418, 05419, 05420, 05421, 05422, 05423, 05424, 05425, 05426, 05427, 05428, 05429, 05430, 05431, 05432, 05433, 05434, 05435, 05436, 05437, 05438, 05439, 05440, 05441, 05442, 05443, 05444, 05445, 05446, 05447, 05448, 05449, 05450, 05451, 05452, 05453, 05454, 05455, 05456, 05457, 05458, 05459, 05460, 05461, 05462, 05463, 05464, 05465, 05466, 05467, 05468, 05469, 05470, 05471, 05472, 05473, 05474, 05475, 05476, 05477, 05478, 05479, 05480, 05481, 05482, 05483, 05484, 05485, 05486, 05487, 05488, 05489, 05490, 05491, 05492, 05493, 05494, 05495, 05496, 05497, 05498, 05499, 05500, 05501, 05502, 05503, 05504, 05505, 05506, 05507, 05508, 05509, 05510, 05511, 05512, 05513, 05514, 05515, 05516, 05517, 05518, 05519, 05520, 05521, 05522, 05523, 05524, 05525, 05526, 05527, 05528, 05529, 05530, 05531, 05532, 05533, 05534, 05535, 05536, 05537, 05538, 05539, 05540, 05541, 05542, 05543, 05544, 05545, 05546, 05547, 05548, 05549, 05550, 05551, 05552, 05553, 05554, 05555, 05556, 05557, 05558, 05559, 05560, 05561, 05562, 05563, 05564, 05565, 05566, 05567, 05568, 05569, 05570, 0



STAROSTA WŁOCŁAWSKI
ZATWIERDZAM
projekt budowlany z warunkami
podany w decyzji
z dnia 24.08.2021 r.
nr 210/2021
Roman Golebiewski

Mapa do celów projektowych
Skala 1:500
Województwo kujawsko pomorskie
Gmina 041809_9 Kowal
Obrob. ewidencyjny: 041809_2.0015 Dąbrowka
Układ współrzędnych: PL-UTM 2000/18
Układ wysokościowy: PL-TVD2007-NH
Mapa w oznaczonym zakresie aktualna na dzień: 02.12.2020
Niniejszym się świadczą, że powyższe mapy zostały wykonane na podstawie danych geodezyjnych i innych danych, które nie były objęte do inwentaryzacji lub o których brak jest informacji w istniejących dokumentach.
Przedmiotowa mapa została wykonana bez ustalenia obciążenia służebnościami gruntowymi.
Kierownik prac geodezyjnych: Leszek Murawski, upr. 22616, zakres: 1,2,4
Mapę opracował: Leszek Murawski, upr. 22616
Włocławek, dnia 10.12.2020 r.

GEONIVE
USŁUGI GEODEZYJNE
Leszek Murawski
ul. Królewska 11A/21, 87-880 Brześć Kuj
NIP 888 287 33 48 REGON 381242222
tel. 663 549 674

GEODETA UPRAWNIONY
inż. Leszek Murawski
Nr upr. GUGiK 22616

| | |
|--|--|
| Powyższym, że niniejszy dokument został opracowany w wyniku prac geodezyjnych i kartograficznych, których rezultaty zawiera operat techniczny pozytywnie zweryfikowany. Jednocześnie informuję, że jestem świadomy odpowiedzialności karnej za złożenie fałszywego oświadczenia. | |
| Identyfikator zgłoszenia prac geodezyjnych | GCN 6640 3358 2020 |
| Organ służby geodezyjnej, który otrzymał zgłoszenie | Starostwo Włocławskie |
| Wykonawca prac geodezyjnych | GEONIVE USŁUGI GEODEZYJNE Leszek Murawski ul. Królewska 11A/21, 87-880 Brześć Kuj NIP 888 287 33 48 REGON 381242222 tel. 663 549 674 |
| Nr oraz data sporządzenia dokumentu | Protokół weryfikacji: 15.02.2021 |
| Zawierający wynik podważonej weryfikacji | z dnia 15.02.2021 |
| Imię i nazwisko oraz nr uprawnień zawodowych kierownika prac | GEODETA UPRAWNIONY inż. Leszek Murawski Nr upr. GUGiK 22616 |

Potwierdzam zgodność mapy d/c projektowych w zakresie symboli znaków, treści oraz skali
projektant mgr inż. Wiesław Łuszyński
UAN-IV-8346/58/TO/86
do projektowania bez ograniczeń w specjalności konstrukcyjno-inżynierskiej w zakresie dróg, lotniskowych dróg startowych i manipulacyjnych

OBJAŚNIENIA

Starostwo Powiatowe we Włocławku

DROGI

| | |
|--|--|
| | proj. chodnik 2,5m (2,65m z krawężnikiem) |
| | proj. zatoka postojowa |
| | istn. jezdnia drogi powiatowej+ nakładka |
| | proj. poszerzenie jezdni drogi powiatowej |
| | proj. pobocze jezdni drogi powiatowej |
| | proj. zjazdu z kostki betonowej |
| | proj. umocnienie skarp |
| | istn. rowy przydrożne do odmulenia i regulacji |
| | proj. oś drogi |
| | istn. oś drogi |
| | proj. bariera U11a |
| | proj. bariera drogowa N2W1A |

• 1 OTWÓR DO 3M

1A. OTWÓR KONSTRUKCJI JEZDNI

12x

zmiana spadku nawierzchni

istn. drzewo do wycinki

istniejące granice działek

granica istn. pasa drogowego

granica robót

granica rozbudowy drogi powiatowej 2925C


ograniczenie w korzystaniu z nieruchomości dla powiązania z drogami innej kategorii

ograniczenie w korzystaniu z nieruchomości dla przebudowy rowów

działki istniejące objęte zakresem inwestycji || | działka do podziału |
| | działka do przejęcia w całości pod pas drogowy |
| | działki z ograniczonym korzystaniem z nieruchomości dla przebudowy istn. rowów |
| | działki z ograniczonym korzystaniem z nieruchomości dla powiązania z drogami innej kategorii |

| | | |
|--|---|---|
| biuro projektowe: ZAKŁAD PROJEKTOWANIA, NADZORU I USŁUG CONSULTINGOWYCH | inwestor: Zarząd Powiatu Włocławskiego ul. Cyganka 28 87-800 Włocławek | znak projektu: 20-16 zad. 3 |
| Krystyna i Wiesław Łuszyńscy adres biura: ul. Chełmińska 106A/38, 86-300 Grudziądz tel/fax: (056) 4638042, biuro@inzdrog.com.pl NIP: 878-15-14-389 | tytuł projektu: Rozbudowa drogi powiatowej nr 2925C Czerniewiczki - Ossówek - odcinek ok. 2,2km | stadium projektu: PROJEKT ARCHITEKTONICZNO - BUDOWLANY |
| funckja, imię i nazwisko projektant mgr inż. Wiesław Łuszyński | numer i zakres uprawnień Uprawnienia nr UAN-IV-8346/58/TO/86 do projektowania bez ograniczeń w specjalności konstrukcyjno-inżynierskiej w zakresie dróg, lotniskowych dróg startowych i manipulacyjnych | podpis |
| sprawdzający mgr inż. Edyta Misiak | Uprawnienia nr KUP/0134/POOD/09 do projektowania bez ograniczeń w specjalności drogowej | |
| opracowujący: mgr inż. Krystyna Łuszyńska | | |
| tytuł rysunku: PLAN SYTUACYJNO-WYSOKOŚCIOWY | nr rysunku: 1.6 | skala rysunku: 1:500 |
| | | data rysunku: 26 lipca 2021 |

początek projektowanej
przebudowy drogi powiatowej
2925C



SKALA 1:100/1:500

PP= 113.0

| | |
|-------------------------|---|
| RZEDNE NIWELETY | 120.74 120.74 120.78 120.77 120.76 120.76 120.53 120.38 120.38 120.24 120.24 120.08 120.06 119.98 119.96 119.84 119.84 119.67 119.62 119.58 119.42 119.53 119.51 119.52 119.53 119.53 119.54 119.54 119.55 119.61 119.71 119.66 119.62 119.60 119.63 119.64 119.64 |
| ELEMENTY NIWELETY | I=0.580% L=6.90 I=-0.159% L=12.60 % L=23.80 I=-0.966% % L=50.00 I=-0.580% % L=26.92 I=-0.966% % L=26.28 I=-0.533% % L=22.70 I=-0.749% % L=14.60 I=-0.342% L=13.50 % L=13.50 I=-0.296% L=13.50 % L=26.50 I=-0.151% % L=11.20 I=-0.268% L=11.20 % L=16.70 I=0.120% L=16.70 % L=17.30 I=0.058% L=17.30 % L=3.62 I=0.362% L=47.00 % L=23.00 I=-0.478% L=23.00 % L=25.20 I=0.159% L=25.20 % L=24.70 I=-0.068% L=24.70 |
| RZEDNE TERENU | 120.73 120.74 120.68 120.63 120.44 120.31 120.15 119.99 119.89 119.87 119.75 119.58 119.53 119.49 119.42 119.43 119.43 119.43 119.43 119.43 119.43 119.51 119.52 119.53 119.53 119.54 119.54 119.55 119.61 119.71 119.66 119.57 119.53 119.51 119.54 119.55 |
| ELEMENTY TRASY W PLANIE | L= 15.04 L= 49.81 L= 42.45 L= 34.33 L= 80.31 L= 60.98 L= 79.85 |
| ODLEGŁOŚCI | 84.00 84.01 90.90 91.80 99.04 3.43 3.50 27.30 53.20 53.24 77.30 77.70 94.20 95.69 4.22 7.70 30.02 30.50 53.20 67.80 81.30 7.80 10.33 19.00 25.50 34.70 35.70 46.30 53.00 57.00 71.31 0.00 9.90 18.20 23.00 42.40 48.20 49.60 51.16 |
| KILOMETRY I HEKTOMETRY | 3+184.00 3+202 3+303 3+404 3+505 |

Starostwo Powiatowe
we Włocławku

STAROSTA WŁOCŁAWSKI
ZATWIERDZAM
projekt wykonany z warunkami
podawany w decyzji
z dnia 24.08.2021
Nr 24.08.2021

STAROSTA
Roman Gręblewski

OBJAŚNIENIA

PROJ. NIWELETA DROGI

ISTN. TEREN/ ISTN. KRAWĘDZI JEZDN


| | | |
|--|---|-----------------------------------|
| biuro projektowe: ZAKŁAD PROJEKTOWANIA, NADZORU I USŁUG CONSULTINGOWYCH | inwestor: Zarząd Powiatu Włocławskiego ul. Cyganka 28 87-800 Włocławek | znak projektu: 20-16 zad. 3 |
| INŻYDRÓG s.c. Krzysztof i Wiesław Łuszyński ul. Chmińska 106A/29, 86-300 Grudziądz tel/fax: (56) 4838042, biuro@inzydrog.com.pl NIP: 876-15-14-389 | tytuł projektu: Rozbudowa drogi powiatowej nr 2925C Czemiewicki - Ossówek - odcinek ok. 2,2km | podpis: |
| projektant mgr inż. Wiesław Łuszyński | opracowanie: mgr inż. Krystyna Łuszyńska | podpis: |
| sprawdzający mgr inż. Edyta Misiak | opracowanie: mgr inż. Krystyna Łuszyńska | podpis: |
| tytuł rysunku: PROFIL PODŁUŻNY | nr rysunku: 2.1 | data rysunku: 26 lipca 2021 |

OBJAŚNIENIA

PROJ. NIWELETA DROGI

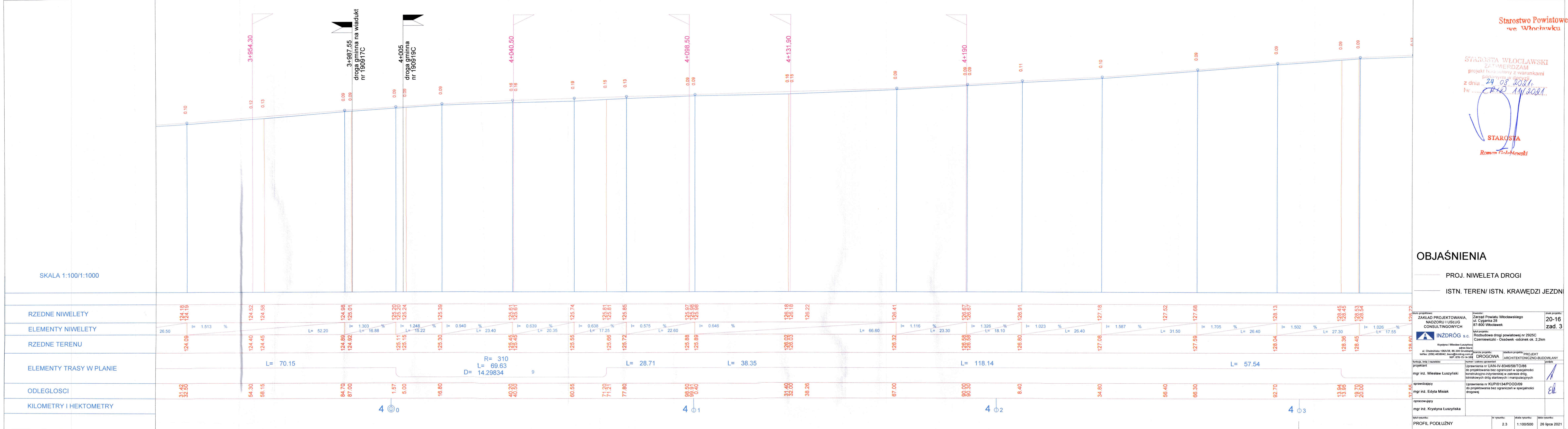
ISTN. TEREN/ ISTN. KRAWĘDZI JEZDNI

SKALA 1:100/1:1000



| | | | | | | | | | | | | | | | | | | | | | | | | | | | | | | | | | | | | | | | | |
|-------------------------|----------|-------------------------|-------------|---|------------------------|------------|----------|------------|----------|------------|-----------|------------|----------|------------|----------|------------|----------|------------|----------------|------------------|----------------|------------|----------|--------------|----------|------------|----------|------------|----------|------------|-----------|---------------|--------|----------------|-------|--|--|--|--|--|
| RZEDNE NIWELETY | 119.63 | 119.64 | 119.64 | 119.62 | 119.64 | 119.69 | 119.95 | 120.09 | 120.20 | 120.29 | 120.42 | 120.80 | 120.89 | 121.27 | 121.33 | 121.65 | 121.95 | 122.12 | 122.22 | 122.24 | 122.39 | 122.55 | 122.55 | 122.72 | 122.81 | 122.85 | 123.02 | 123.15 | 123.53 | 123.80 | 123.90 | 124.18 | 124.19 | 124.52 | | | | | | |
| ELEMENTY NIWELETY | 5.20 | L= 24.70 | I= -0.068 % | R=600 T=4.61 B=0.02 | I= 1.467 % L= 17.90 | I= 1.429 % | L= 32.90 | I= 1.722 % | L= 27.30 | I= 1.811 % | L= 24.30 | I= 1.176 % | L= 27.20 | I= 1.141 % | L= 26.30 | I= 1.318 % | L= 22.00 | I= 1.409 % | L= 22.00 | I= 1.141 % | L= 26.30 | I= 0.726 % | L= 23.40 | I= 0.560 % | L= 23.20 | I= 1.484 % | L= 25.60 | I= 1.451 % | L= 25.50 | I= 1.094 % | L= 26.50 | I= 1.513 % | | | | | | | | |
| RZEDNE TERENU | 119.64 | 119.65 | | 119.55 | 119.86 119.87 | 119.99 | 120.20 | 120.33 | | 120.71 | 120.80 | | 121.18 | 121.24 | 121.56 | 121.86 | 122.03 | 122.15 | 122.31 | 122.46 122.46 | 122.63 | 122.76 | | 122.90 | | 123.05 | 123.42 | | 123.70 | 123.81 | 124.09 | | 124.40 | | | | | | | |
| ELEMENTY TRASY W PLANIE | L= 66.04 | | | | | | | | | | L= 141.25 | | | | | | | | | | L= 46.78 | | | | | | | | | | L= 126.19 | | | | | | | | | |
| ODLEGLOSCI | 42.40 | 48.20 48.60 51.16 | | 72.90 73.30 77.50 78.00 82.10 | 0.00 0.50 | 9.50 | 17.20 | 24.00 | 32.90 | | 55.20 | 60.20 | | 81.40 | 84.50 | 11.70 | 38.00 | 51.20 | 58.45 60.00 | 71.00 | 81.80 82.00 | | 97.00 | 5.23 8.30 | | 31.70 | | 54.90 | | 80.50 | | 99.00 6.00 | | 31.42 32.50 | 54.30 | | | | | |
| KILOMETRY I HEKTOMETRY | 3 06 | | | | | | | | | | 3 07 | | | | | | | | | | 3 08 | | | | | | | | | | 3 09 | | | | | | | | | |

| | | |
|---|--|-----------------------------------|
| biuro projektowe: ZAKŁAD PROJEKTOWANIA, NADZORU I USŁUG CONSULTINGOWYCH | inwestor: Zarząd Powiatu Włocławskiego ul. Gyganka 28 87-800 Włocławek | znak projektu: 20-16 zad. 3 |
| INŻDRÓG s.c. Krzysztof i Wiesław Łuszyński ul. Chemiczna 106A/28, 86-300 Grudziądz tel./fax: (56) 4638042, biuro@inzedrog.com.pl NIP: 876-15-14-389 | tytuł projektu: Rozbudowa drogi powiatowej nr 2925C Czerniewiczki - Ossówek - odcinek ok. 2,2km | |
| projektant: mgr inż. Wiesław Łuszyński | numer i zakres uprawnień: Uprawnienia nr UAN-IV-8346/56/TO/86 do projektowania bez ograniczeń w specjalności konstrukcyjno-inżynierskiej w zakresie dróg, lotniskowych dróg startowych i manipulacyjnych | podpis: [Signature] |
| sprawdzający: mgr inż. Edyta Misiak | uprawnienia nr KUP/0134/POD/09 do projektowania bez ograniczeń w specjalności drogowej | podpis: [Signature] |
| opracowujący: mgr inż. Krystyna Łuszyńska | | |
| tytuł rysunku: PROFIL PODŁUŻNY | nr rysunku: 2.2 | skala rysunku: 1:100/500 |
| | | data rysunku: 26 lipca 2021 |




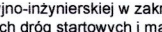
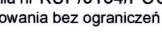
Starostwo Powiatowe
we Włocławku

STAROSTA WŁOCŁAWSKI
ZATWIERDZAM
projekt wykonany z warunkami
pozwolenia na decyzję
z dnia 24.08.2021
Nr 240/2021
STAROSTA
Roman Golikowski

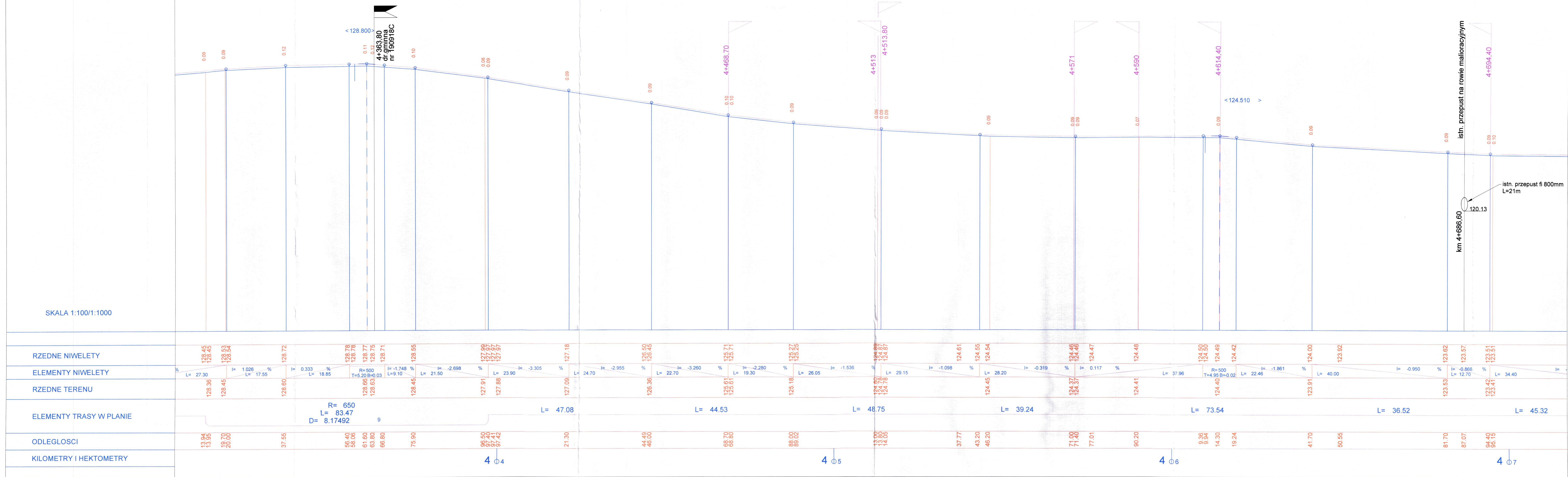
OBJAŚNIENIA

- PROJ. NIWELETA DROGI
- ISTN. TEREN/ ISTN. KRAWĘDZI JEZDNI

| | | | | | | | | | | | | | | | | | | | | | | |
|-------------------------|------------------|------------------|------------------|----------------------------|------------------------|-----------------------------------|------------------------|------------------------|------------------|----------------------------|------------------------|------------------------|------------------------|------------------------|------------------------|------------------------|------------------------|------------------|------------------|------------------|------------------|--------|
| RZEDNE NIWELETY | 124.18 124.19 | 124.52 124.58 | 124.98 125.01 | 125.20 125.20 125.24 | 125.39 | 125.61 125.61 | 125.74 | 125.81 125.81 | 125.85 | 125.97 125.98 125.98 | 126.18 126.18 | 126.22 | 126.41 | 126.67 126.67 | 126.91 | 127.18 | 127.52 | 127.68 | 128.13 | 128.45 128.45 | 128.53 128.54 | 128.72 |
| ELEMENTY NIWELETY | 26.50 | I= 1.513 % | L= 52.20 | I= 1.303 % L= 16.88 | I= 1.248 % L= 15.22 | I= 0.940 % L= 23.40 | I= 0.638 % L= 17.25 | I= 0.575 % L= 22.60 | I= 0.646 % | L= 66.60 | I= 1.116 % L= 23.30 | I= 1.326 % L= 18.10 | I= 1.023 % L= 26.40 | I= 1.587 % L= 31.50 | I= 1.705 % L= 26.40 | I= 1.502 % L= 27.30 | I= 1.026 % L= 17.55 | | | | | |
| RZEDNE TERENU | 124.09 | 124.40 124.45 | 124.89 124.92 | 125.11 125.15 | 125.30 | 125.45 125.45 | 125.55 | 125.66 125.72 | 125.88 125.89 | 126.02 126.03 | 126.32 | 126.58 126.58 | 126.80 | 127.08 | 127.59 | 128.04 | 128.36 128.45 | 128.45 128.45 | 128.53 128.54 | 128.72 | | |
| ELEMENTY TRASY W PLANIE | | L= 70.15 | | | | R= 310 L= 69.63 D= 14.29834 | 9 | L= 28.71 | L= 38.35 | L= 118.14 | L= 57.54 | | | | | | | | | | | |
| ODLEGŁOŚCI | 31.42 32.50 | 54.30 58.15 | 84.70 87.00 | 1.57 5.00 | 16.80 | 40.20 40.50 | 60.55 | 71.20 71.21 | 77.80 | 98.50 98.90 99.40 | 31.40 32.00 | 38.26 | 67.00 | 90.00 90.30 | 8.40 | 34.80 | 56.40 | 66.30 | 92.70 | 13.94 13.95 | 19.70 20.00 | 17.55 |
| KILOMETRY I HEKTOMETRY | | | | 4 00 | | | | | | 4 01 | | | 4 02 | | | | | | 4 03 | | | |

| | | | | | |
|---|--|--|--|---|--|
| biuro projektowe: | | Inwestor: | | znak projektu: | |
| ZAKŁAD PROJEKTOWANIA, NADZORU I USŁUG CONSULTINGOWYCH | | Zarząd Powiatu Włocławskiego ul. Cyganka 28 87-800 Włocławek | | 20-16 zad. 3 | |
|  | | Wydawca projektu: Rozbudowa drogi powiatowej nr 2925C Czerniewiczki - Ossówek -odcinek ok. 2,2km | | | |
| Krystyna i Wiesław Łuszyńscy adres biura: ul. Chełmińska 106A/28, 86-300 Grudziądz tel/fax: (056) 4633042, biuro@indróg.com.pl NIP: 876-15-14-388 | | DROGOWA | | ARCHITEKTONICZNO-BUDOWLANY | |
| funkcja, imię i nazwisko | | numer i zakres uprawnień | | podpis | |
| projektant | | Uprawnienia nr UAN-IV-8346/58/O/86 do projektowania bez ograniczeń w specjalności konstrukcyjno-inżynierskiej w zakresie dróg, lotniskowych dróg startowych i manipulacyjnych | |  | |
| mgr inż. Wiesław Łuszyński | | | | | |
| sprawdzający | | Uprawnienia nr KUP/0134/POOD/09 do projektowania bez ograniczeń w specjalności drogowej | |  | |
| mgr inż. Edyta Misiak | | | | | |
| opracowujący | | | | | |
| mgr inż. Krystyna Łuszyńska | | | | | |
| tytuł rysunku: | | skala rysunku: | | data rysunku: | |
| PROFIL PODŁUŻNY | | 2:3 | | 1:100/500 26 lipca 2021 | |

| | | | | | |
|---|--|---|--|---|--|
| biuro projektowe: ZAKŁAD PROJEKTOWANIA, NADZORU I USŁUG CONSULTINGOWYCH INZDRÓG s.c. ul. Chałubińska 106A/108, 85-300 Grudziądz tel/fax: (056) 4638042, biuro@inzdróg.com.pl NIP: 878-15-14-388 | | inwestor: Zarząd Powiatu Włocławskiego ul. Cyganka 28 87-800 Włocławek tytuł projektu: Rozbudowa drogi powiatowej nr 2925C Czerwieńszki - Ossówek - odnówek ok. 2,2km | | znak projektu: 20-16 zad. 3 | |
| funkcja, imię i nazwisko: mgr inż. Wiesław Łuszyński | | opracowanie: mgr inż. Edyta Misiak | | opracowanie: mgr inż. Krystyna Łuszyńska | |
| projektant: | | sprawdzający: | | opracowujący: | |
| mgr inż. Wiesław Łuszyński | | mgr inż. Edyta Misiak | | mgr inż. Krystyna Łuszyńska | |
| tytuł rysunku: PROFIL PODŁUŻNY | | tytuł rysunku: 2.3 | | tytuł rysunku: 1:100/500 | |
| data rysunku: 26 lipca 2021 | | data rysunku: 26 lipca 2021 | | data rysunku: 26 lipca 2021 | |



Starostwo Powiatowe
we Włocławku

STAROSTA WŁOCŁAWSKI
ZATWIERDZAM
projekt budowlany z warunkami
pozwolenia na budowę
z dnia 24.08.2021 r.
nr 11/2021

STAROSTA
Roman Goleblewski

OBJAŚNIENIA

PROJ. NIWELETA DROGI

ISTN. TEREN/ ISTN. KRAWĘDZI JEZDNI

Biuro projektowe:
ZAKŁAD PROJEKTOWANIA,
NADZORU I USŁUG
CONSULTINGOWYCH

INWENTARZ
Zarząd Powiatu Włocławskiego
ul. Cyganka 28
87-800 Włocławek

znak projektu:
20-16
zad. 3

tytuł projektu:
Rozbudowa drogi powiatowej nr 2925C
Czerniewiczki - Ossówek - odcinek ok. 2,2 km

INZDRÓG s.c.
Krzyszyna i Wiesław Łuszyński
ul. Chelmńska 106A/08, 86-300 Groduńsk
tel./fax: (26) 4630042, biuro@inzdrog.com.pl
NIP: 876-15-14-388

stadium projektu:
PROJEKT
ARCHITEKTONICZNO-BUDOWLANY

projektant:
mgr inż. Wiesław Łuszyński

mgr inż. Edyta Misiak

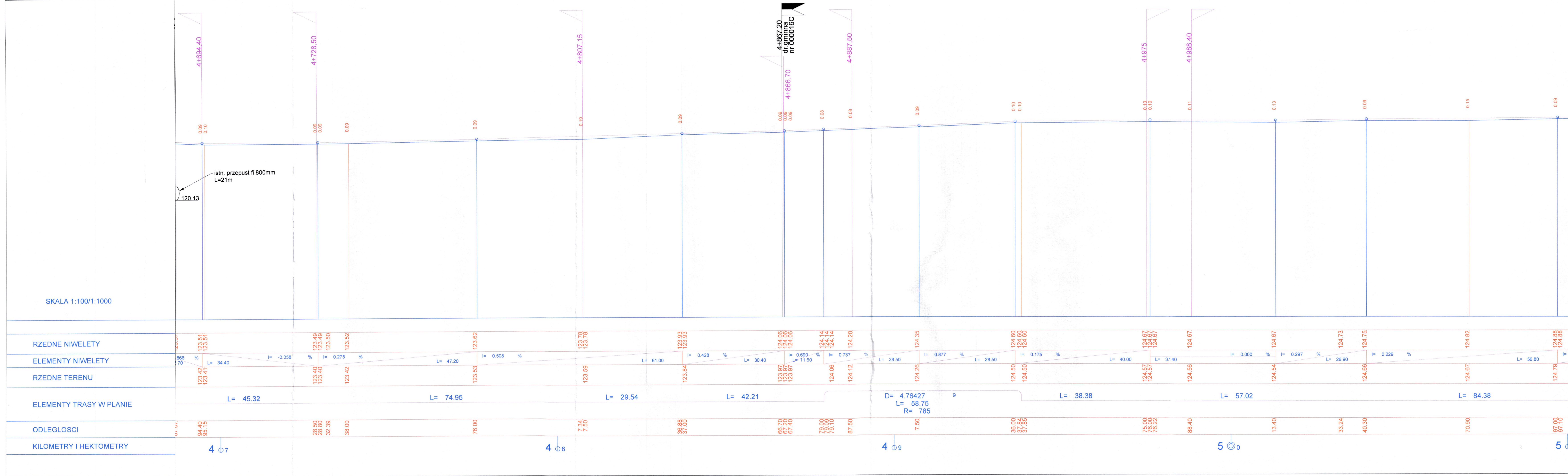
mgr inż. Krystyna Łuszyńska

nr rysunku:
2.4

skala rysunku:
1:100/500

data rysunku:
26 lipca 2021

PROFIL PODŁUŻNY



Starostwo Powiatowe
we Włocławku

STAROSTA WŁOCŁAWSKI
ZATWIERDZAM
projekt budowlany z warunkami
połączonymi w decyzji
z dnia 24.08.2021r.
Mr. 2.2.2021.11.2021

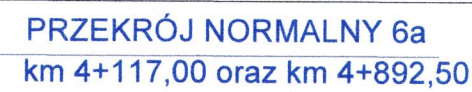
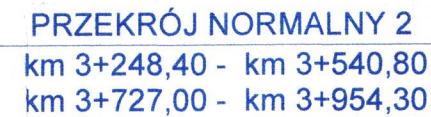
STAROSTA
Roman Golębiński

OBJAŚNIENIA

PROJ. NIWELETA DROGI

ISTN. TEREN/ ISTN. KRAWĘDZI JEZDNI

| | | |
|---|---|-----------------------------------|
| biuro projektowe: ZAKŁAD PROJEKTOWANIA, NADZORU I USŁUG CONSULTINGOWYCH | inwestor: Zarząd Powiatu Włocławskiego ul. Cyganek 28 87-800 Włocławek | znak projektu: 20-16 zad. 3 |
| INZDRÓG s.c. Kryszyna i Wiesław Łuszyński ul. Chemiczna 106A/38, 86-500 Grudziądz tel./fax: (056) 463042, biuro@inzdróg.com.pl NIP: 878-15-14-386 | tytuł projektu: Rozbudowa drogi powiatowej nr 2925C Czerniewicki - Ossówek - odcinek ok. 2,2 km | |
| projektant: mgr inż. Wiesław Łuszyński | opracowujący: mgr inż. Krystyna Łuszyńska | |
| sprawdzający: mgr inż. Edyta Misiak | | |
| data rysunku: 2.5 | skala rysunku: 1:100/500 | data rysunku: 26 lipca 2021 |



Starostwo Powiatowe
we Włocławku

STAKOSIA WŁOCŁAWSKI
ZATWIERDZAM
projekt honorowany z warunkami
podany w dotychczas
24.08.2021
20.11.2021
STAKOSIA
Roman Górecki